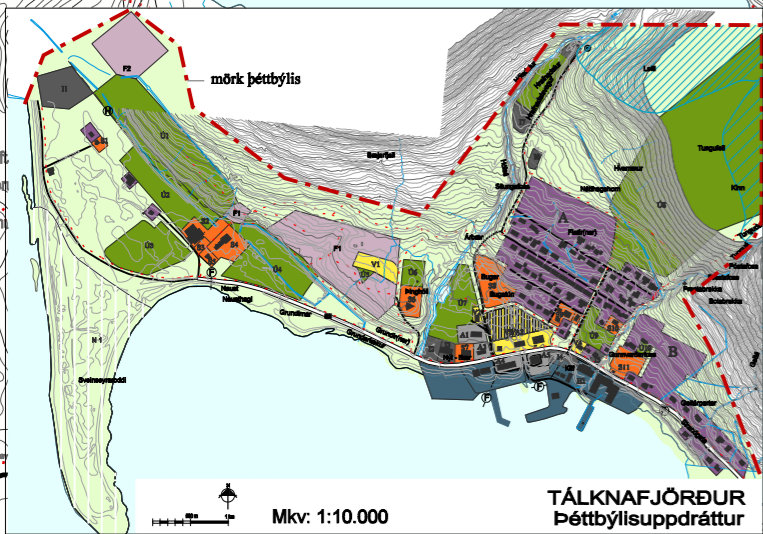
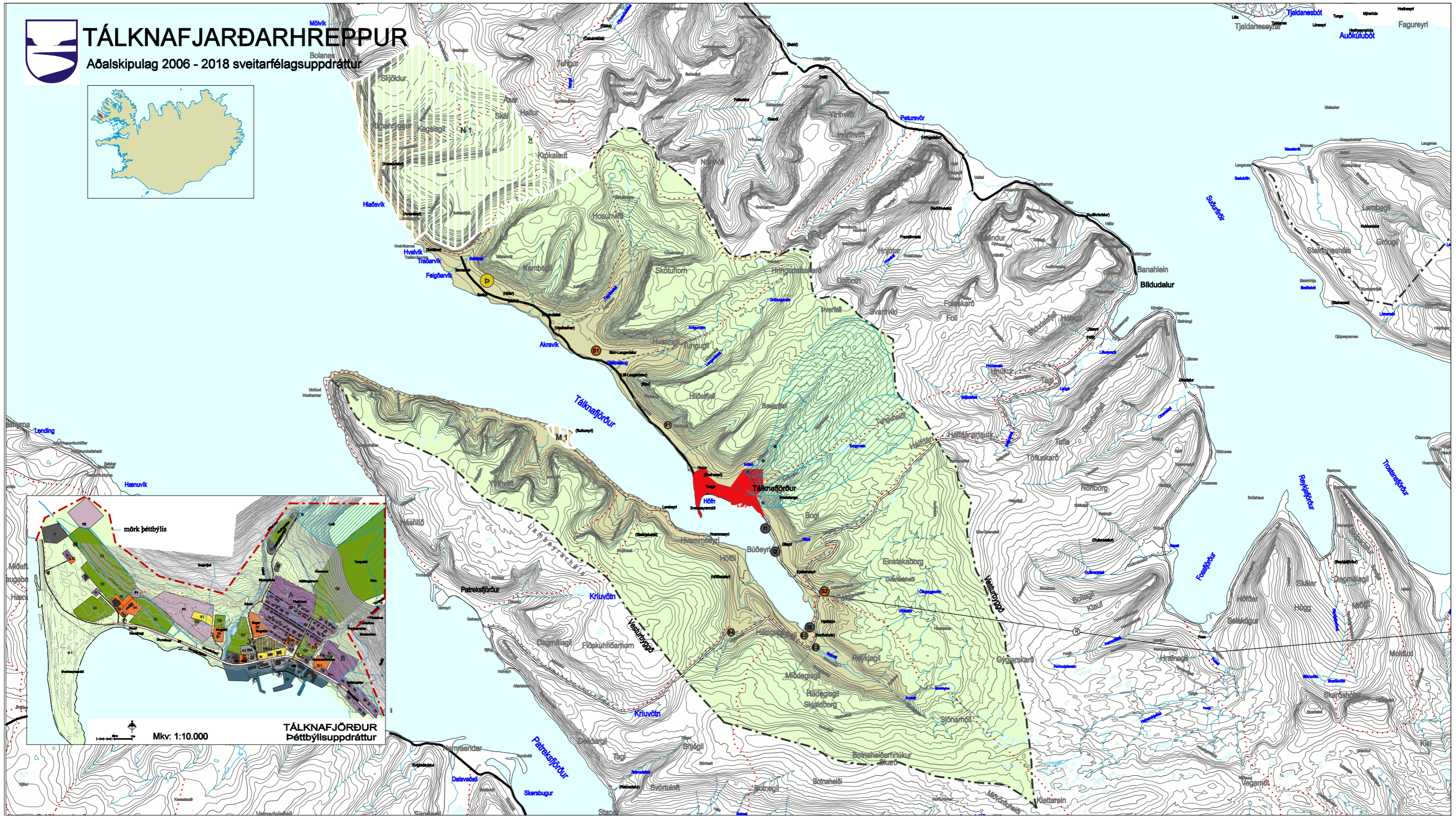




TÁLKNAFJARÐARHREPPUR

Aðalskipulag 2006 - 2018 sveitarfélagsuppráttur



- Byggð**
- Landbúnaðarsvæði
 - Opíð óbyggt svæði ofan 200 m.y.s.
 - Þéttbýli
 - Lögþýli / Eyðibýli
 - Íbúðarsvæði
 - Verslunar- og þjónustusvæði
 - Þjónustustofnanir
 - Athafnasvæði
 - Iðnaðarsvæði
 - Frístundabyggð
 - Opin svæði til sérstakra notra
 - Efnistöðusvæði

- Vemdarsvæði**
- NÁTTÚRUVERNÐARSVÆÐI
 - Hverfisvernd vegna náttúruninja
 - ÞJÓÐMINJAVERNÐARSVÆÐI
 - Friðlýstar fornleifar
 - Hverfisvernd vegna söguminja
 - VERNDARSVÆÐI GRUNNVATNS
 - Vatnsverndarsvæði I, brunnsvæði
 - Vatnsverndarsvæði II, grannsvæði vatnsbóla
 - Vatnsverndarsvæði III, fjarsvæði

- Veltur**
- Raflína - 66 kV - 132 kV
 - Stofnæð fráveitu (til skýringar)
 - Stofnæð hitaveitu (til skýringar)
- FJARSKIPTI**
- Fjarskiptastur
- Samgöngur**
- Stofavegir
 - Tengivegir
 - Aðrir vegir til skýringar
 - Slóðar - til skýringar
 - Gönguleiðir (til skýringar)
 - Mörk skipulagsvæðis

Aðalskipulag þetta sem auglýst hefur verið samkvæmt 18. gr. skipulags- og byggingarlaga nr. 73/1997 m.s.b. var samþykkt í sveitarstjórn þann 2006.

Mikilínsson, sveitarstjóri

Aðalskipulag þetta var afgreitt af Skipulagsráðinu til eðlilegrar náðfyrirséðs samkvæmt 19. gr. skipulags- og byggingarlaga nr. 73/1997 m.s.b. þann 10. maí 2006.

Stjórnvallarstjórnir

Aðalskipulag þetta var afgreitt af Skipulagsráðinu þann 10. maí 2006.


Jonína Þórunn Ingólfur Halldórsdóttir

Aðalskipulag Tálknafjarðarhreyppis 2006 - 2018 er staðfest með fyrirvara um niðurstöður mats á umhverfisáhrifum þeirra framkvæmda sem háðar eru mati á umhverfisáhrifum samkvæmt lögum nr. 106/2000.

Ekki hefur verið gerð úttekt á hættusvæðum í dreifbýli og þéttbýli Tálknafjarðarhreyppis en ljóst er að mörg snjóflóð hafa fallið í dreifbýli Tálknafjarðarhreyppis. Settur er því fyrirvari um gerð bráðabirgðahættumat, samkvæmt lögum um varnir gegn snjóflóðum og skriðfúllum (49/1997) og reglugerð um hættumat vegna ofanflóða, flokkun og nýtingu hættusvæða og gerð bráðabirgðahættumats við gerð deiliskipulags og afgreiðslu einstakra byggingar og framkvæmdaleyfa (505/2000, 15 gr.).

Skipulagsgögn fyrir Aðalskipulag Tálknafjarðar 2006-2018 dags. mars 26. 2006, lagðar 29. maí 2006 eru þessi: Greinargerð Sveitarfélagsuppráttur og þéttbýlisuppráttur á einu blaði Forsendur, sameiginleg greinargerð með Vesturbýggð

Kortagrunnur er frá LMÍ; IS 50V, 1 útgáfa MkV: 1:50.000



Tálknafjarðarhreppur, Aðalskipulag 2006 - 2018 SVEITARFÉLAGSUPPRÁTTUR