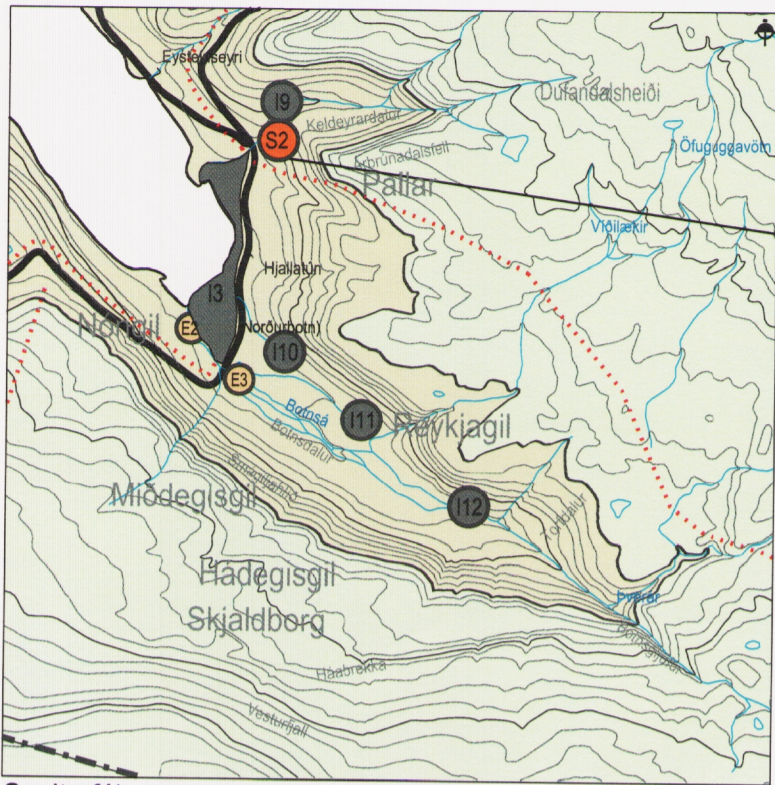


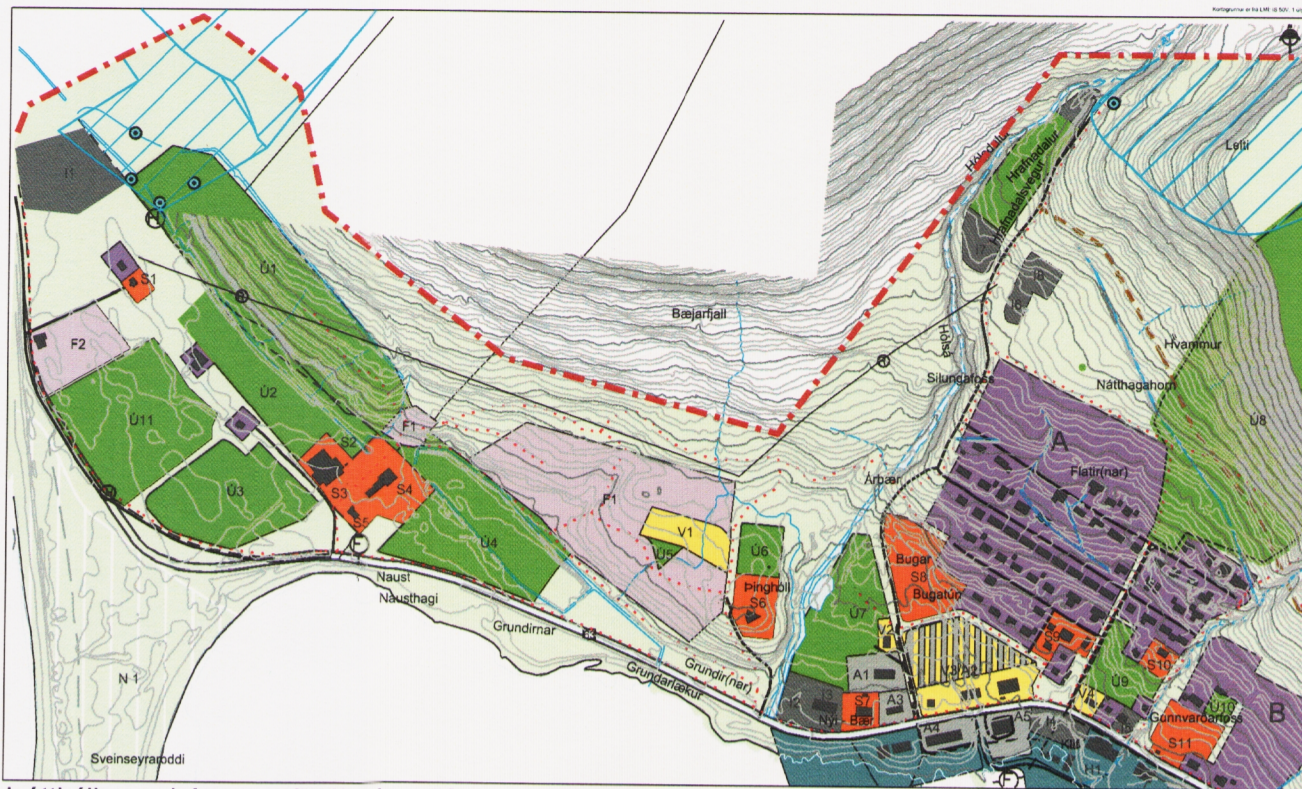


TÁLKNAFJARÐARHREPPUR

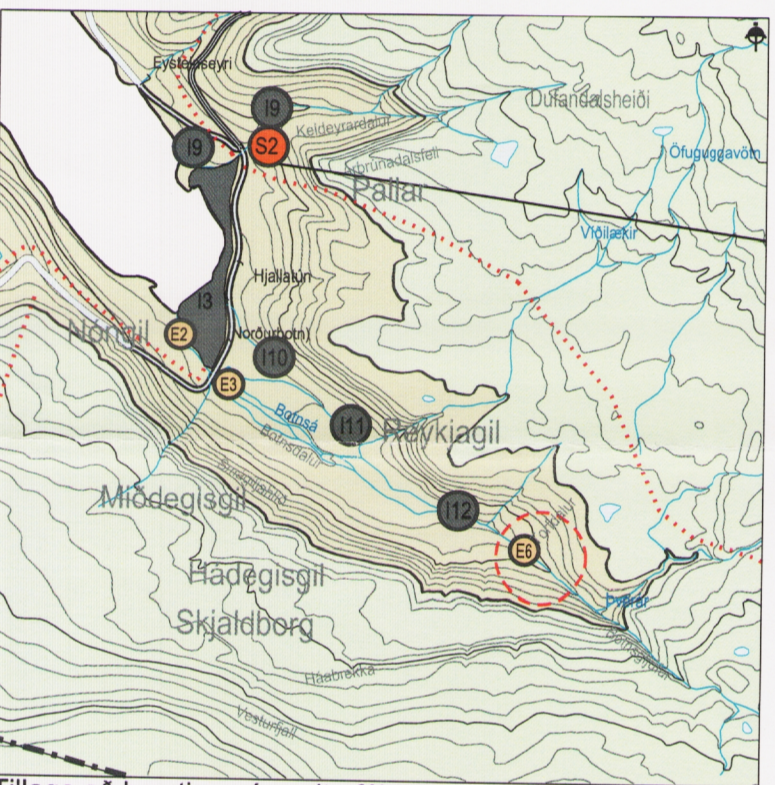
Aðalskipulag 2006 - 2018 sveitarfélags- og þéttbýlisuppdráttur-breyting



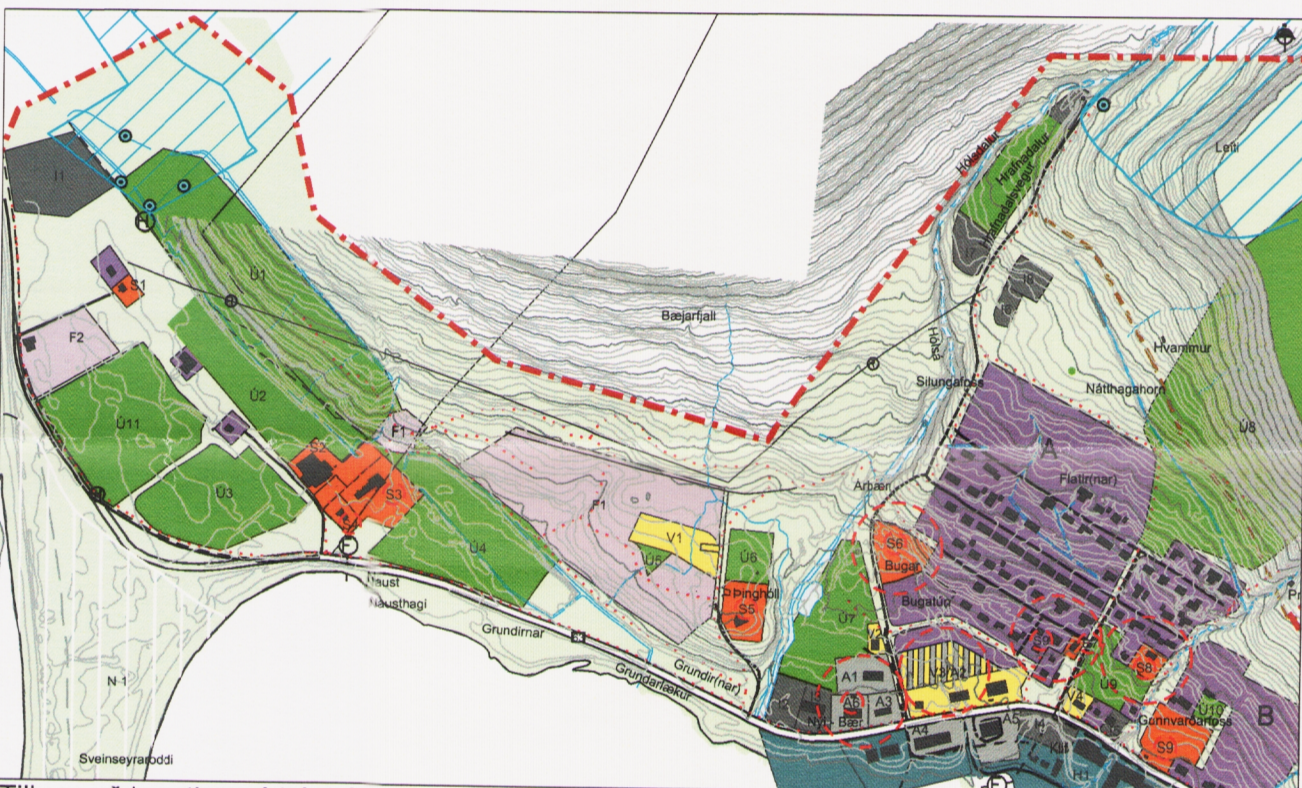
Sveitarfélagsuppdráttur með síðari staðfestum breytingum.



Þéttbýlisuppdráttur með síðari staðfestum breytingum.



Tillaga að breytingu á sveitarfélagsuppdrætti. Mkv. 1:50.000



Tillaga að breytingu á þéttbýlisuppdrætti. Mkv. 1:10.000

- Byggð**
- Landbúnaðarsvæði
 - Opið óbyggt svæði ofan 200 m.y.s.
 - Þéttbýli
 - Lögbýli / Eyðibýli
 - Íbúðasvæði
 - Verslunar- og þjónustusvæði
 - Þjónustustofnanir
 - Athafnasvæði
 - Iðnaðarsvæði
 - Hafnarsvæði
 - Frístundabyggð
 - Opin svæði til sérstakra notra
 - Efnistökusvæði


- VERNDARSVÆÐI GRUNNVATNS**
- Vatnsverndarsvæði I, brunnsvæði
 - Vatnsverndarsvæði II, grannsvæði vatnsbóla
 - Vatnsverndarsvæði III, fjarsvæði
- Veitur**
- Raflína - 66 kV - 132 kV
 - Stofnæð fráveitu (til skýringar)
 - Stofnæð hitaveitu (til skýringar)
- Samgöngur**
- Stofnvegir
 - Tengivegir
 - Aðrir vegir til skýringar
 - Slóðar - til skýringar
 - Gönguleiðir (til skýringar)
 - Reiðleiðir (til skýringar)
 - Mörk skipulagssvæðis

Aðalskipulagsbreyting þessi sem auglýst hefur verið skv. 36. gr. skipulagslaga nr. 123/2010 var samþykkt í sveitarstjórn þann 22.4.2015.

Jón Þórhildur
Sveitarstjóri
Tálknafjarðarhreppur

Aðalskipulagsbreytingin var staðfest af Skipulagsstofnun þann 11.5.2015.

Ólafur Þorjónsson
Sveitarstjóri
Tálknafjarðarhreppur



Auglýsing um gildistöku aðalskipulagsbreytingar var birt í B-deild Stjórnartíðinda þann _____ 20__.

Uppdrætti þessum fylgir greinargerð dagsettur 20. október 2014

LANDMÓTUN • HAMRABORG 12 - 200 KÓPAVOGUR • Sími: 575 5300 - Fax: 554 5360 - Netfang: landmotun@landmotun.is

Breyting í þéttbýli og efnistökusvæði

Breyting á aðalskipulagi