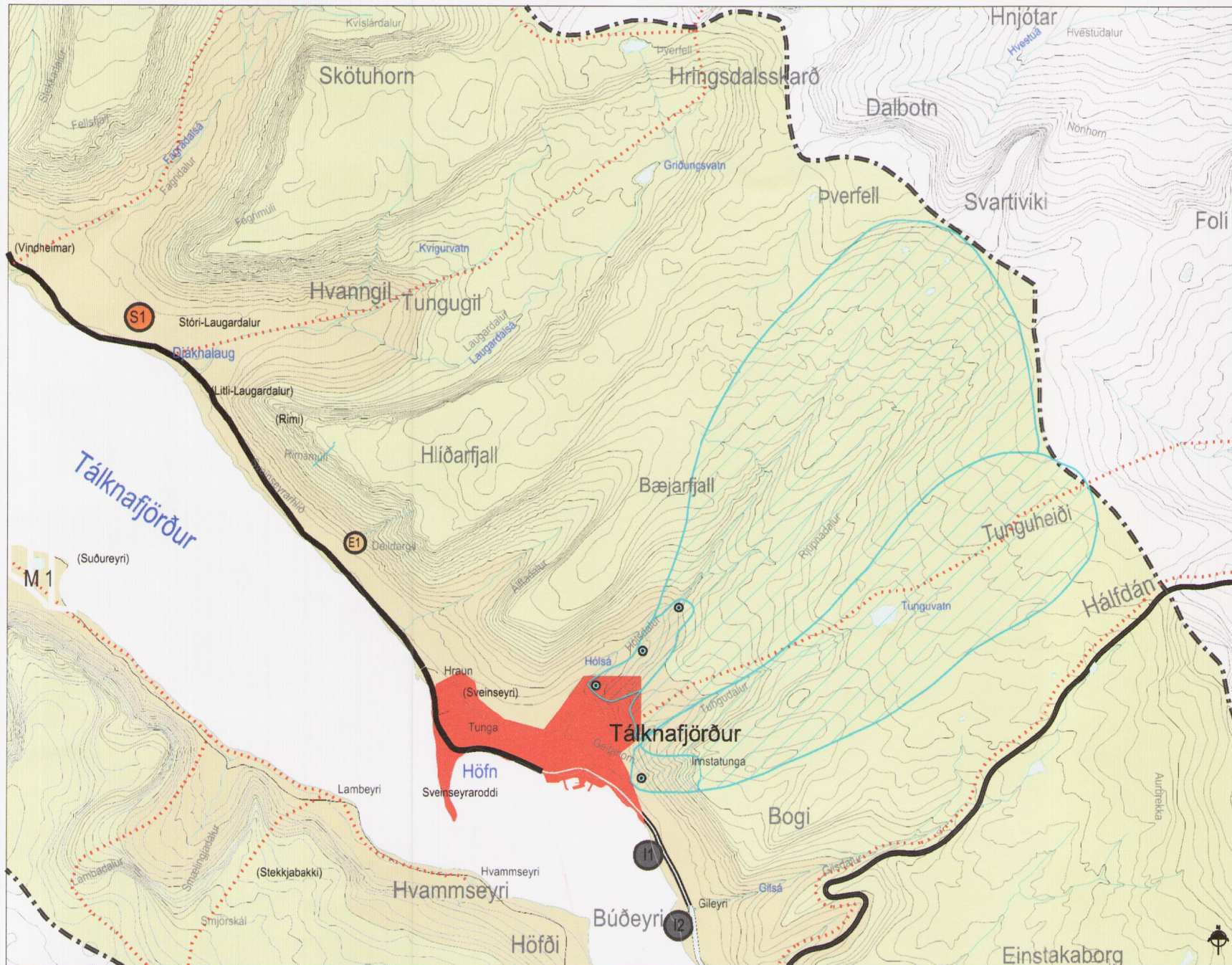


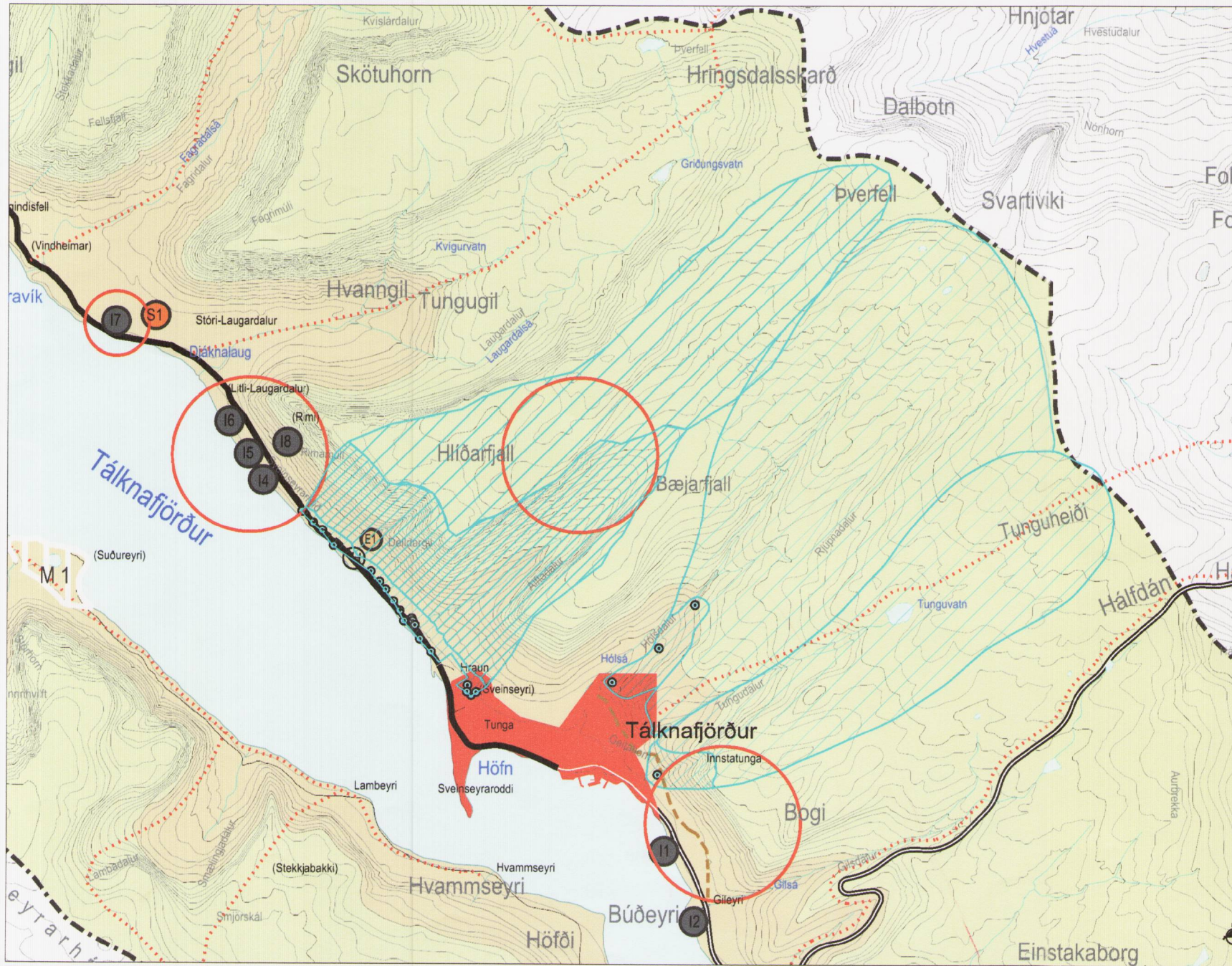


# TÁLKNAFJARÐARHREPPUR Aðalskipulag 2006 - 2018 sveitarfélagsuppráttur

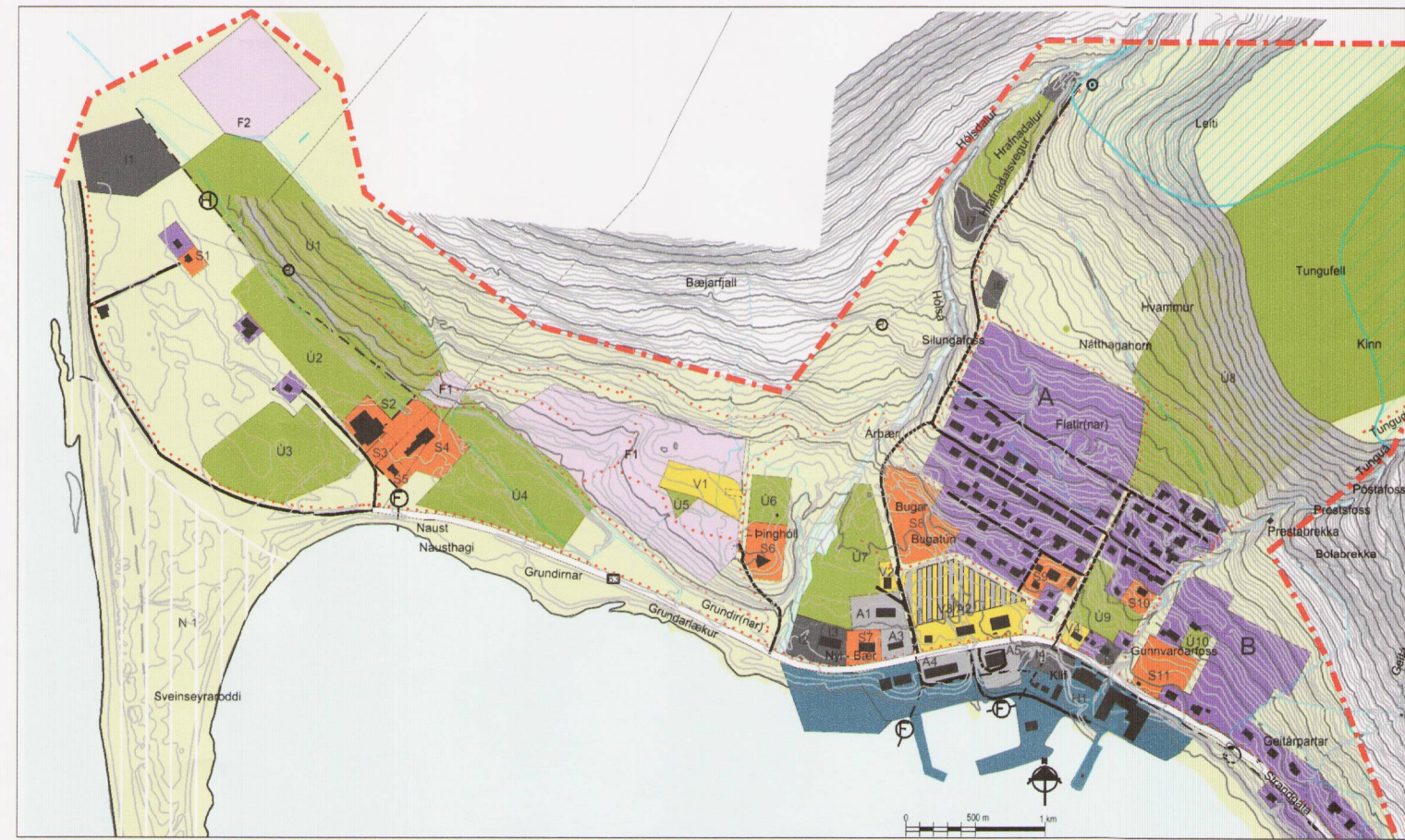
## Afmörkun vatnsverndar og jarðhitaborun í Tálknafirði



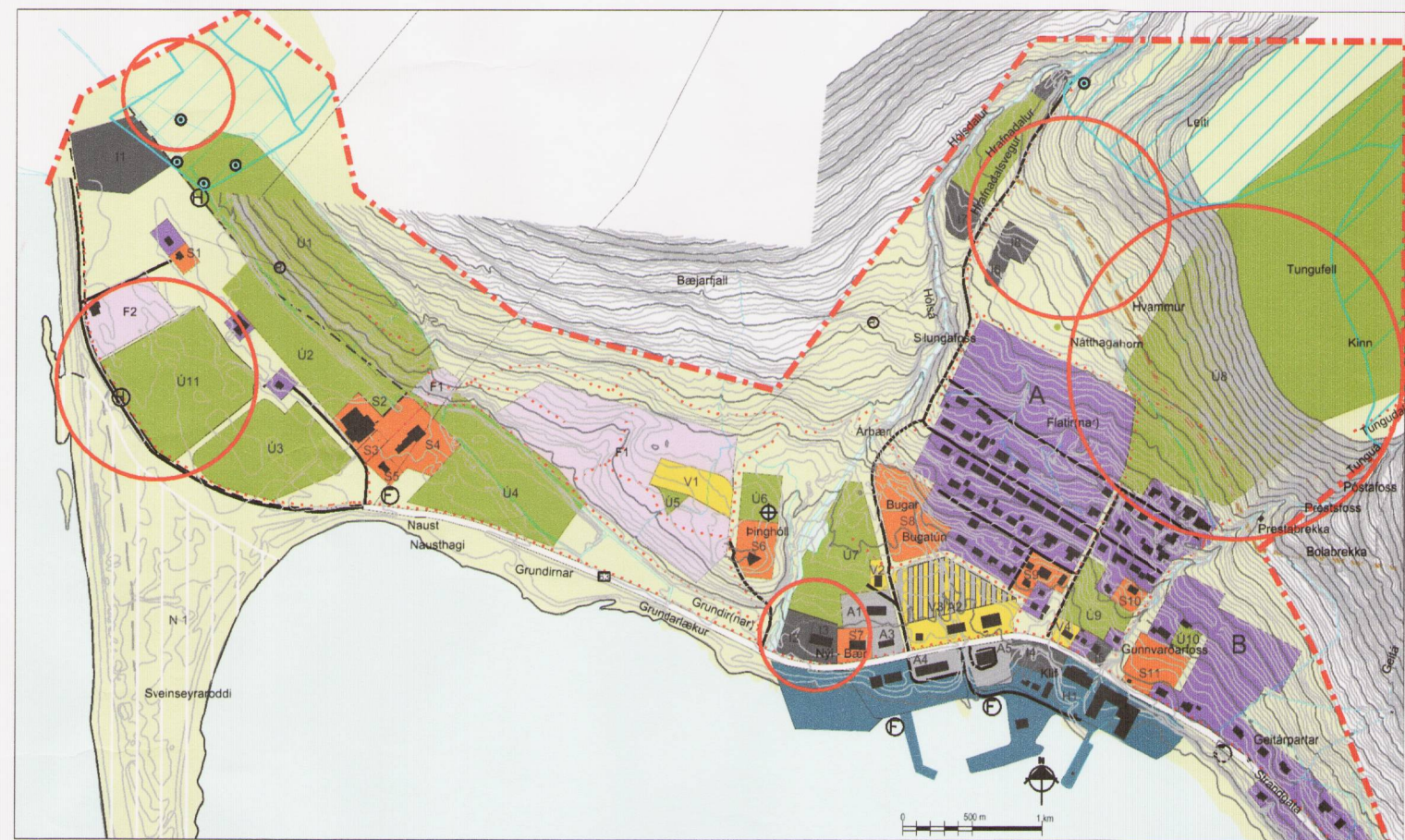
Staðfest aðalskipulag Tálknafjarðarhrepps frá 15.12. 2006, sveitarfélagsuppráttur mkv. 1:50.000.



Tillaga að breytingu á aðalskipulagi, mkv. 1:50.000.



Staðfest aðalskipulag Tálknafjarðarhrepps frá 15.12. 2006, þéttbýlisuppráttur mkv. 1:10.000.



Tillaga að breytingu á aðalskipulagi, mkv. 1:10.000.

Aðalskipulagsbreyting þessi sem auglýst hefur verið skv. 36. gr. skipulagslaga nr. 123/2010 var samþykkt

í sveitarstjórn þann 10.3.2013

*[Signature]*


Aðalskipulagsbreytingin var staðfest af Skipulagsstofnun þann 22.4.2013

*[Signature]*  
*[Signature]*

Auglýsing um gildistöku aðalskipulagsbreytingar var birt í B-deild Stjórnartíðinda þann ..... 20...

Kortagrunnur er frá LMÍ; IS 50V, 1 útgáfa

Mkv: 1:50.000



- Byggð**
- Landbúnaðarsvæði
  - Opð óbyggt svæði ofan 200 m.y.s.
  - Þéttbýli
  - Lögðbýli / Eyðibýli
  - Íbúðasvæði
  - Verslunar- og þjónustusvæði
  - Þjónustustofnanir
  - Athafnasvæði
  - Iðnaðarsvæði
  - Hafnasvæði
  - Fristundabyggð
  - Opin svæði til sérstakra notra
  - Efnistökusvæði

- Verndarsvæði**
- NÁTTÚRUVERNDARSVÆÐI**
  - Hverfisvernd vegna náttúruminja
  - ÞJÓÐMINJAVERNDARSVÆÐI**
  - Friðlýstar fornleifar
  - Hverfisvernd vegna söguminja
  - VERNDARSVÆÐI GRUNNVATNS**
  - Vatnsverndarsvæði I, brunnsvæði
  - Vatnsverndarsvæði II, grannsvæði vatnsbólá
  - Vatnsverndarsvæði III, fjarsvæði
  - Veitur**
  - Raflína - 66 kV - 132 kV
  - Stofnæð fráveitu (til skýringar)
  - Stofnæð hitaveitu (til skýringar)

- Samgöngur**
- Stofnvegir
  - Tengivegir
  - Aðrir vegir til skýringar
  - Slóðar - til skýringar
  - Gönguleiðir (til skýringar)
  - Reiðleiðir (til skýringar)
  - Mörk skipulagssvæðis
  - Breytingasvæði

Meðfylgjandi skipulagsgögn fyrir breytingu á Aðalskipulagi Tálknafjarðar 2006-2018 eru þessi: Greinargerð og umhverfisskýrsla dags. 20. febrúar 2013.