

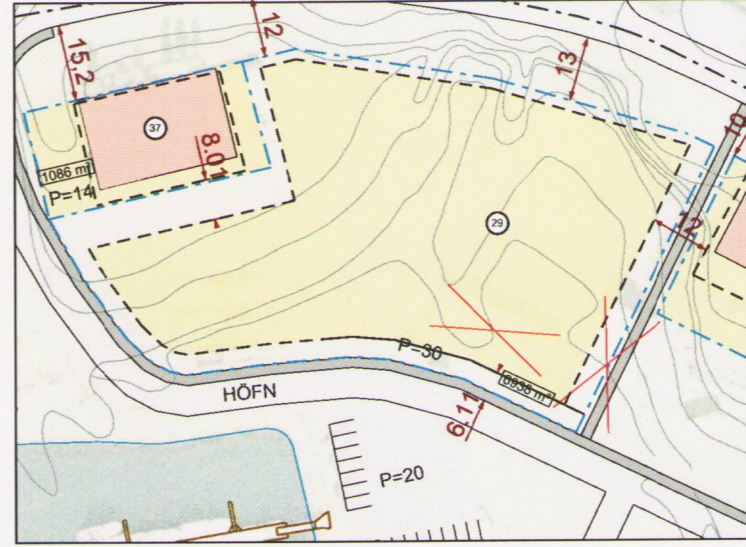
Gildandi skilmálar:

Strandgata 29
 14, óbyggt. Stærð lóðar er 4227m². Heimilt er að byggja tvö hús innan byggingarreits. En nýtingarhlutfall innan lóðar skal ekki fara yfir 0,5. Mænis-hæð og -stefna skal taka mið af nærliggjandi húsum.

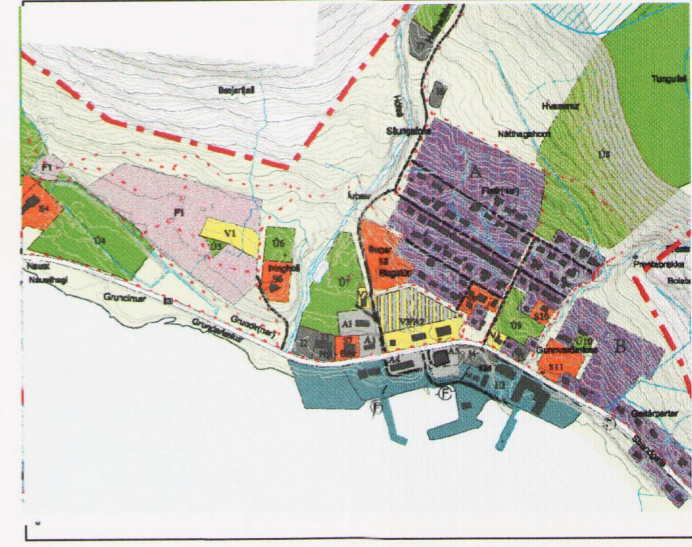
Strandgata 31
 14, óbyggt. Stærð lóðar er 1080m². Heimilt er að reisa eitt hús innan lóðar og nýtingarhlutfall ekki fara yfir 0,5.



Samþykkt deiliskipulag, mkv. 1:1.500



Tillaga að breytingu, mkv. 1:1.500



ADALSKIPULAG TÁLKNAFJARÐARHREPPS 2006-2018, ÞÉTTBYLISUPPDRÁTTUR AF TÁLKNAFIRÐI.

SKÝRINGAR

- Lóðamörk
- Byggingareitur
- Núv. byggingar
- Víkjandi byggingar
- Stærð lóðar
- Húsnúmer
- Gata
- Gangstétt
- Göngustígur
- Áningastaður
- Kvöð um hámarksfjölda bílastæða á lóð
- Almennings bílastæði
- Mörk deiliskipulags
- Mænisstefna

Undirritaðir eigendur og leigjendur Strandgötu 27 og 37 eru samþykktir fyrirhuguðum breytingum á deiliskipulagi eins og þeim hefur verið kynnt með afstöðumynd og greinargerð þessari dagsett 8. júní 2015. Tálknafjörður dags. 10.6.2015

Ragnir Sigurðsson

Deiliskipulagsbreyting þessi sem grenndarkynnt hefur verið skv. 2. mgr. 43. gr. skipulagslaga nr. 123/2010 m.s.br. var samþykkt í sveitarstjórn þann 23.6. 2015. Samþykkt deiliskipulagsbreytingarinnar var auglýst í B-deild Stjórnartíðinda þann 20.7. 2015.

Jón Þ. Jónsson
 Sveitarstjóri
 Tálknafjarðarhrepps

Breyttir skilmálar:

Strandgata 29
 14, óbyggt. Stærð lóðar er 6938m². Heimilt er að byggja tvö hús innan byggingarreits. En nýtingarhlutfall innan lóðar skal ekki fara yfir 0,5. Mænis-hæð og -stefna skal taka mið af nærliggjandi húsum.

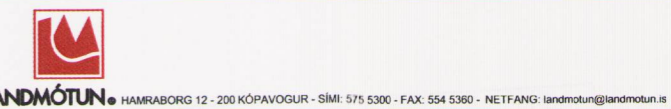
Strandgata 31
 Lóð er felld út af skipulagi.

Kortagrunnur: Loftmynd og hæðarlínur frá Loftmyndum ehf.



BR. DAGS. BREYTING REIKN. TEIKN.

MINNKADUR UPPDRÁTTUR A2 - A3



Tálknafjarðarhöfn
 DEILISKIPULAG FYRIR NEÐAN STRANDGÖTU

DEILISKIPULAGSUPPDRÁTTUR	SKIPULAG: ÓÖG	TEIKNAD: ÓÖG, MGJ	SAMÞYKKT
	KT.	KÓPAVOGUR	dags. 08.06.15
KVARDI1: 1500 A2	VERKNR.	TEIKN. NR.	BR.